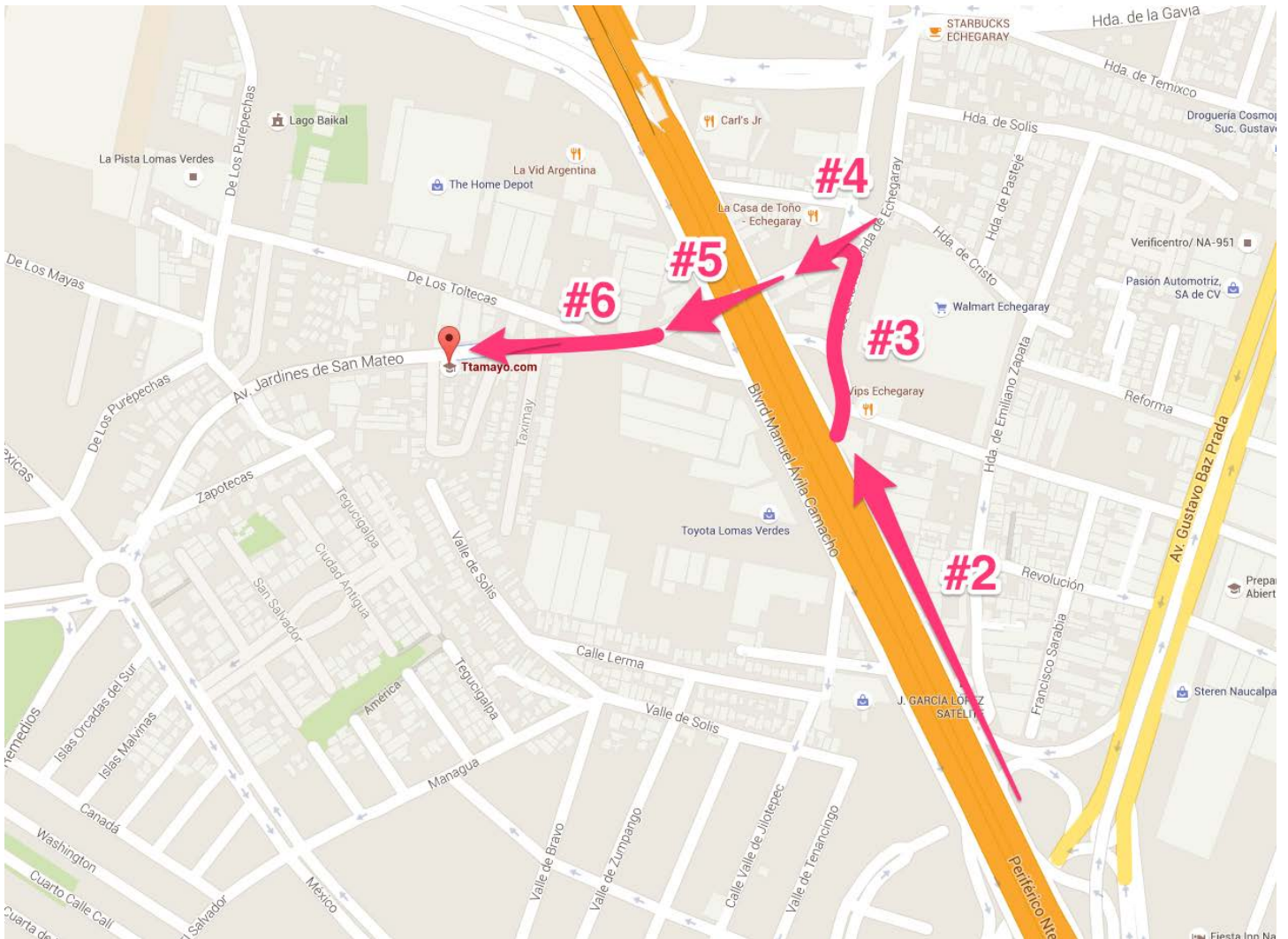


Croquis ttamayo

Manejando, viniendo de Periférico Sur

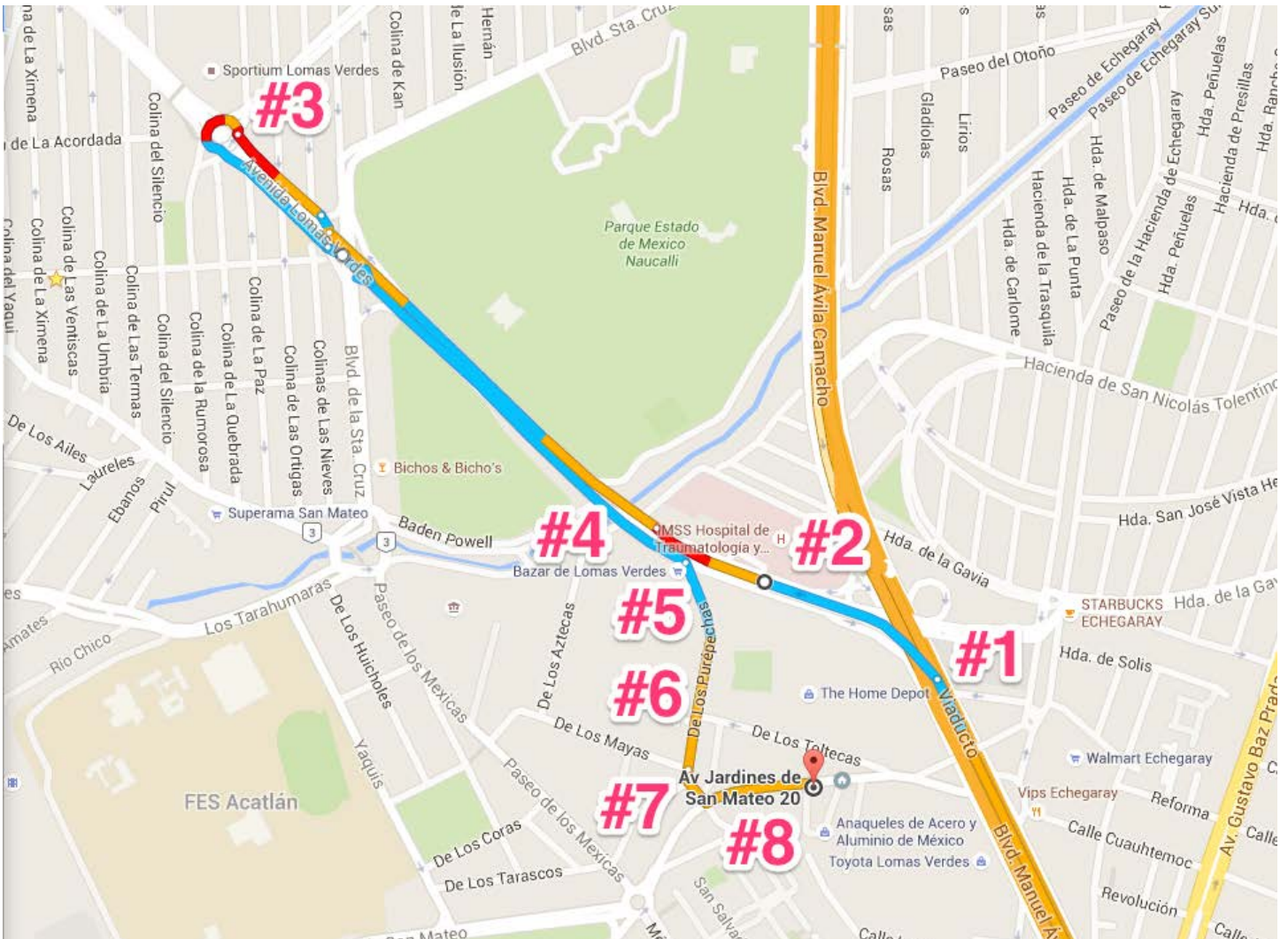


Direcciones:

1. Viniendo de carriles centrales de periférico dirección norte, después de pasar el Toreo tomar la segunda salida a la lateral, con señalamiento “Gustavo Baz”.
2. Continuar por la lateral del periférico, pasando la salida a Gustavo Baz, avanzar aprox. 200 metros, irse pegando al carril de la derecha.
3. En la cantina “La diana cazadora” dar vuelta a la derecha hacia EcheGARAY, del lado derecho se podrá ver un Vips y un Walmart. Avanzar aprox. 50 metros en la dirección que van la mayoría de los autos.
4. Dar vuelta a la izquierda para tomar el puente que cruza el Periférico
5. Al terminar el puente seguir derecho y continuar por el lado izquierdo de la avenida, como van la mayoría de los autos.
6. En aproximadamente 100 metros, pasando una gasolinería, se podrá ver un edificio color cantera café en el lado izquierdo de la avenida, con unos cactus en la jardinera, y banqueta negra. Estacionarse en estos cajones.
7. Como referencia, el edificio se encuentra al lado de Seguros Quálitas, casi enfrente de un 7-Eleven y el Restaurante Don Capitán.

Croquis ttamayo

Manejando, viniendo del segundo piso, Periférico Sur

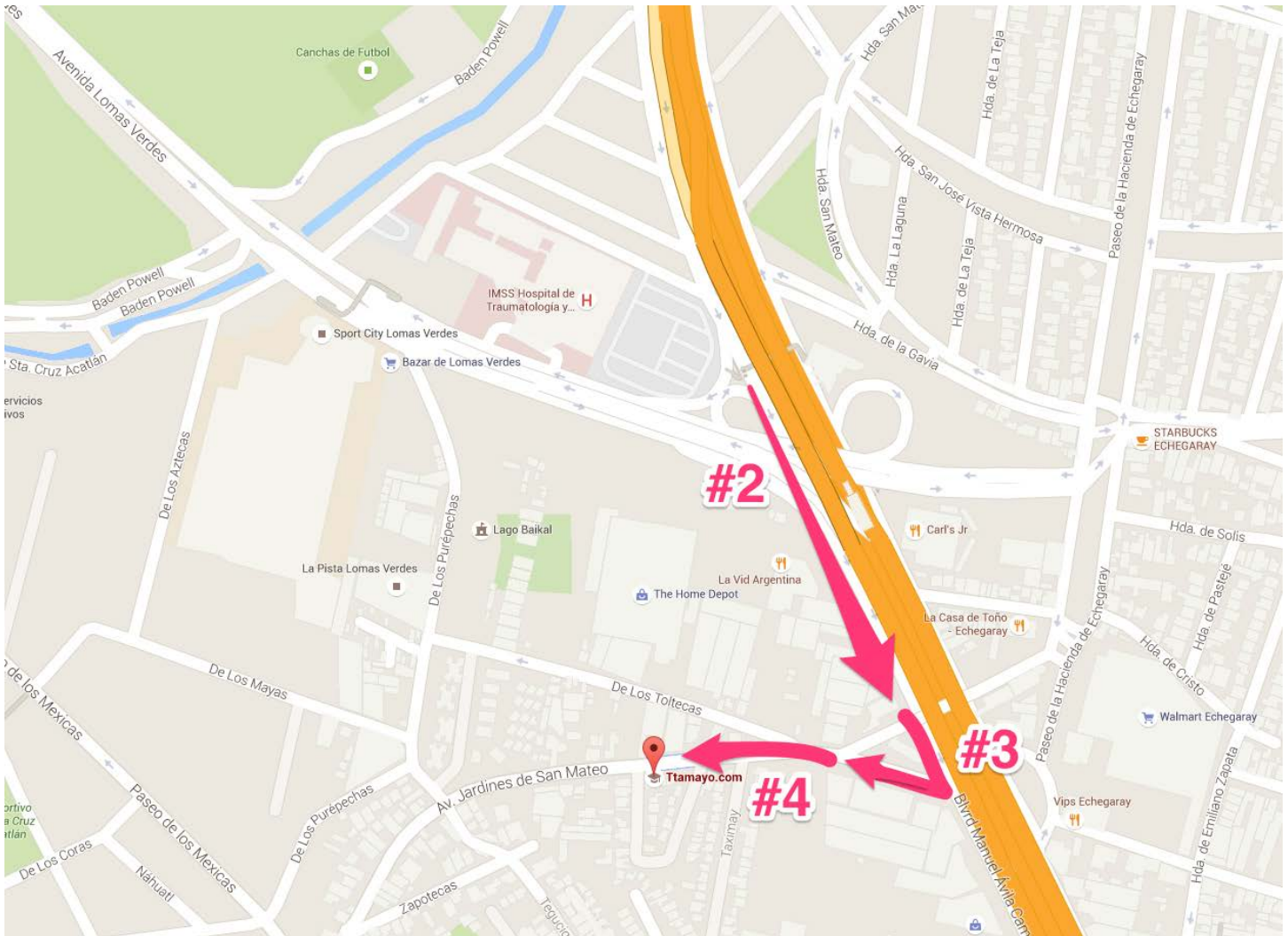


Direcciones:

1. Viniendo del segundo piso del periférico dirección norte, por el carril de la izquierda, tomar la salida hacia Av. Lomas Verdes.
2. Al bajar del segundo piso, quedarse en el carril de extrema derecha sobre Av. Lomas Verdes, mismo carril que se convierte en la lateral.
3. Tomar la vuelta en U sobre la lateral de Lomas Verdes y pegarse inmediatamente al carril izquierdo para integrarse nuevamente a carriles centrales.
4. Veremos del lado derecho un Sport City, el Bazar de Lomas Verdes y justo después un Burger King.
5. Inmediatamente después del Burger King, dar vuelta a la derecha en Calle Purépechas.
6. Continuar derecho aprox. 150 metros hasta topar con Av. Jardines de San Mateo.
7. Dar vuelta a la izquierda en Av. Jardines de San Mateo.
8. En aproximadamente 100 metros, se podrá ver un edificio color cantera café en el lado derecho de la avenida, con unos cactus en la jardinera, y banqueta negra. Estacionarse en estos cajones.
9. Como referencia, el edificio se encuentra al lado de Seguros Quálitas, casi enfrente de un 7-Eleven y el Restaurante Don Capitán.

Croquis ttamayo

Manejando, viniendo de Periférico Norte

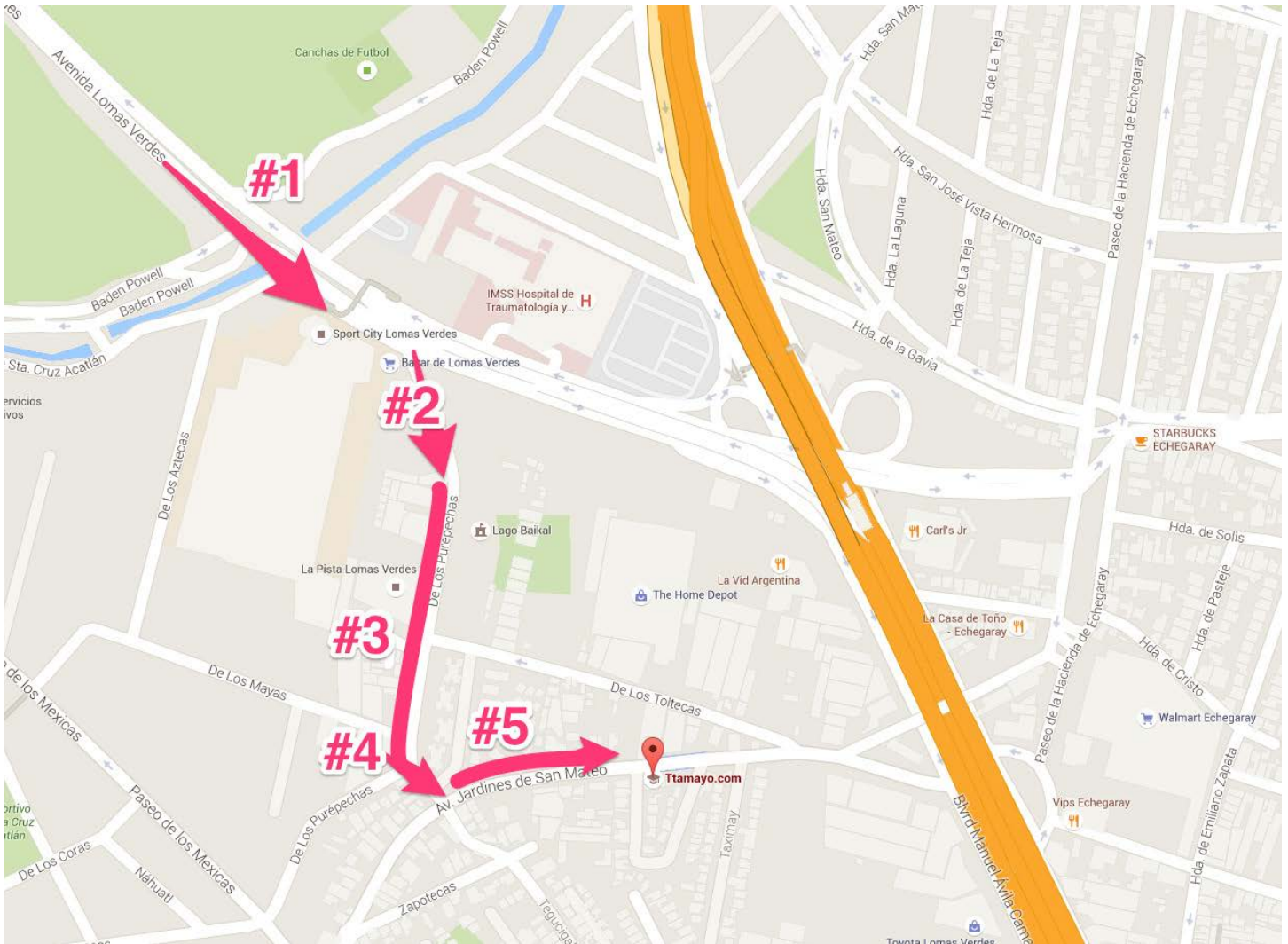


Direcciones:

1. Viniendo de carriles centrales de periférico dirección sur, inmediatamente despues de las Torres de Satélite tomar la primera salida a la lateral, avanzar aprox. 1 km.
2. En este lapso se verá pasar del lado derecho un Office Max y una Agencia Renault, y finalmente una gasolinería.
3. Terminando la gasolinería dar vuelta inmediatamente a la derecha y continuar en la dirección que van la mayoría de los autos.
4. Continuar por la izquierda de la avenida, en aproximadamente 100 metros, pasando una segunda gasolinería, se podrá ver un edificio color cantera café en el lado izquierdo de la avenida, con unos cactus en la jardinera, y banqueta negra. Estacionarse en estos cajones.
5. Como referencia, el edificio se encuentra al lado de Seguros Quálitas, casi enfrente de un 7-Eleven y el Restaurante Don Capitán.

Croquis ttamayo

Manejando, viniendo de Lomas Verdes

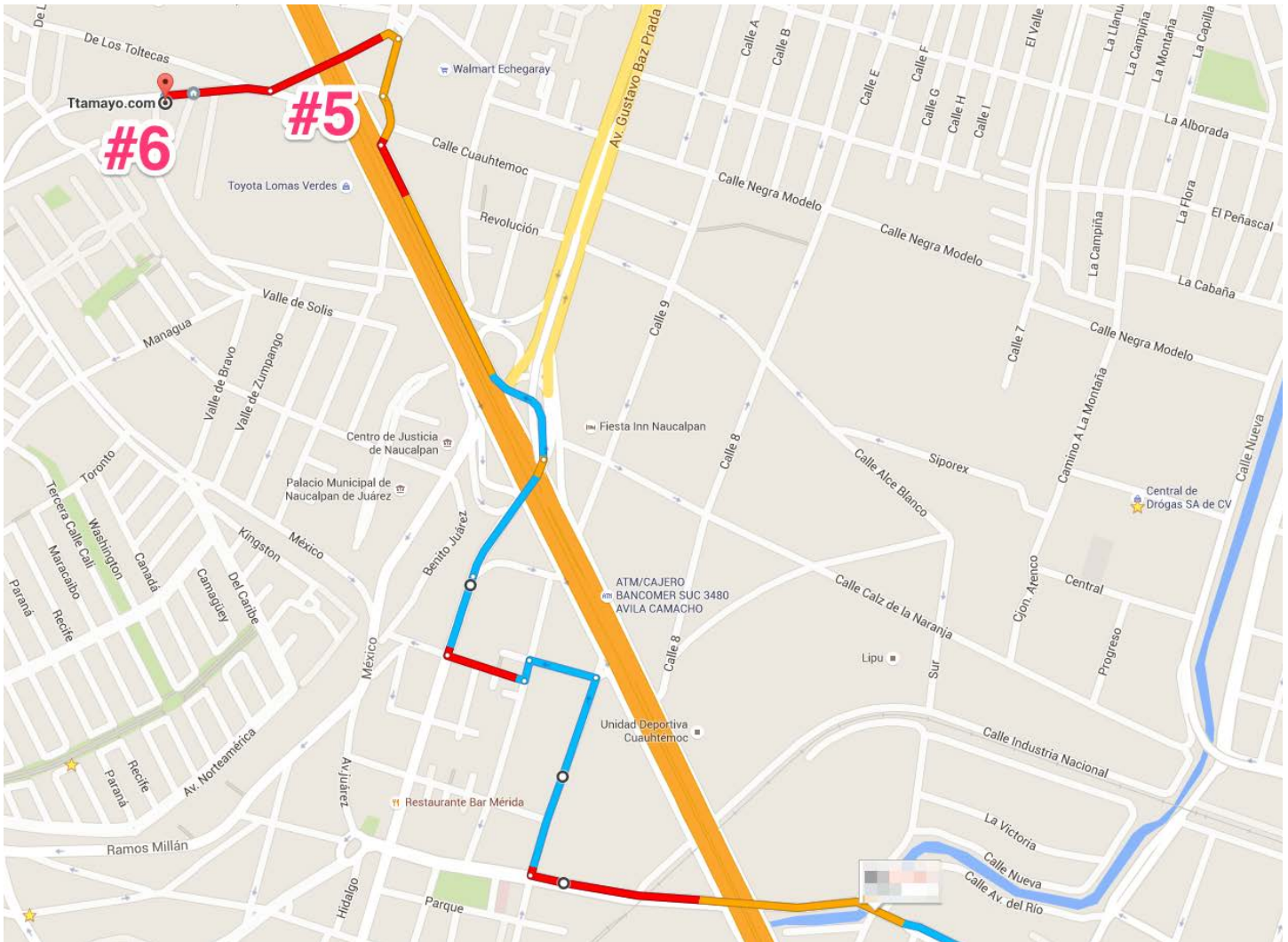


Direcciones:

1. Viniendo en dirección sur hacia periférico sur, se verá pasar del lado derecho los campos de fútbol americano, posteriormente un Sport City y el Bazar de Lomas Verdes.
2. Inmediatamente después del Burger King, dar vuelta a la derecha en Calle Purépechas.
3. Continuar derecho aprox. 150 metros hasta topar con Av. Jardines de San Mateo.
4. Dar vuelta a la izquierda en Av. Jardines de San Mateo.
5. En aproximadamente 100 metros, se podrá ver un edificio color cantera café en el lado derecho de la avenida, con unos cactus en la jardinera, y banqueta negra. Estacionarse en estos cajones.
6. Como referencia, el edificio se encuentra al lado de Seguros Quálitas, casi enfrente de un 7-Eleven y el Restaurante Don Capitán.

Croquis ttamayo

Viniendo en Transporte Público



Direcciones:

1. Tomar la línea 2 azul del metro dirección Cuatro Caminos.
2. Bajarse en la estación Cuatro Caminos y caminar hacia la salida “J” (letra jota).
3. Tomar el camión con anuncios “Jardines de San Mateo” y “Mirador” en la salida “J”.
4. El recorrido del camión dura aprox. 45 min.
5. Cuando el camión cruce el puente de Echegaray, esperar a que avance unos 100 metros y pedir la parada en la Gasolinera.
6. Caminar unos cuantos metros mas hasta ver un edificio color cantera café en el lado derecho de la avenida, con unos cactus en la jardinera, y banqueta negra.
7. Como referencia, el edificio se encuentra al lado de Seguros Quálitas, casi enfrente de un 7-Eleven y el Restaurante Don Capitán.